

*Vous découvrirez au cours de ce circuit :*

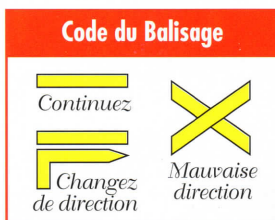
- **l'abbaye royale et ses jardins ;**
- **l'église abbatiale ;**

*La première église abbatiale a été édifée au XII<sup>e</sup> siècle sur une voie du pèlerinage de Saint-Jacques-de-Compostelle venant de Parthenay et Saint-Maixent. Il ne reste que le magnifique portail à voussures polylobées dont le style original est inspiré de l'architecture espagnole, elle-même influencée par l'art mauresque. Pillée et incendiée en 1568 par les troupes calvinistes, l'église devint un édifice néo-gothique de vastes dimensions à l'imposante nef flamboyante (stalles ; statue du XVII<sup>e</sup> siècle).*

- **la Belle et sa source ;**
- **les lavoirs du Rochereau, de Maquelin et de Fomblin ;**
- **les terres rouges à châtaigniers ;**
  - **un ancien four à chaux ;**
  - **le logis de Villermat ;**
- **le temple de Vitré et quelques cimetières protestants ;**
  - **l'ancienne demeure d'un juge de paix ;**
  - **le four à pain de Miséré.**

*Le Ruban Vert, ancienne voie ferrée de Niort à Ruffec, est aménagé en chemin de randonnée entre Celles-sur-Belle et Melle. Il est accessible en plusieurs points qui permettent des variantes à l'itinéraire balisé.*

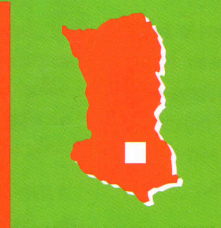
*Bonne randonnée...*



• © Comité Départemental des Deux-Sèvres de la Randonnée Pédestre

• © Comité Départemental de Tourisme en Deux-Sèvres  
Tél. 05 49 77 19 70

*Avec le soutien du Conseil Général des Deux-Sèvres*



## Le logis de Villermat

*Ce circuit propose de remonter dans le temps en déclinant les traces protestantes du village de Vitré et les imposantes richesses de l'abbaye de Celles.*

Accès : 8 km au nord-ouest de Melle

•  
Départ : parking de l'aumônerie  
(face à l'abbaye)


•  
Distance : 11,5 km


•  
Durée : 3 h

•  
Balisage : jaune




*Randonnées pédestres  
en Deux-Sèvres*

 Face à l'entrée de l'**abbaye**, descendre à gauche vers la **Belle et le lavoir du Rochereau**. Traverser la place du Rochereau vers l'angle du salon de coiffure, l'itinéraire monte et offre un point de vue sur le centre-bourg de Celles.

 **Une talle**, gros châtaignier, marque les dernières maisons du bourg. On file tout droit vers les bois.


Laisser la Jusselandière sur la gauche et continuer en face. A l'entrée des bois, une plantation de noyers valorise les **terres rouges du plateau mellois**. Les châtaigniers et les merisiers sont aussi adaptés à ces argiles à silex. En face, un vieux cèdre attire le regard.

Dépasser les ruines de la "cantine à Massacré", auberge de M. Massacré, scieur de long ; le long chemin débouche à la station de pompage.

 Entreprendre un aller-retour, à 250 m, en passant sous le pont de la Maison Neuve pour découvrir la **source de la Belle**.


Revenir au pont et poursuivre quelques mètres sur la route goudronnée. Le chemin pénètre dans les bois de la Sibaudière. Tourner à gauche au premier carrefour. L'itinéraire traverse le Ruban Vert avant d'atteindre le carrefour du **Four-à-Chaux** (propriété privée) où l'on laisse, à droite, la randonnée "les bois de Celles".

 Bientôt, on aperçoit le **logis de Villermat**. Situé hors circuit, on peut approcher cette propriété privée entourée de quelques arbres remarquables.

 *Les amateurs de vieux villages, de belles pierres et autre four à pain ne manqueront pas de faire le tour du village d'Eclopegenêt. A l'opposé du village, un point de vue sur la vallée du Vau complètera la visite.*

A partir du bois d'Enfiré, de beaux chemins conduisent à Vitré. Au niveau du **temple**, monter par la rue des écoles et s'engager, à une centaine de mètres, dans une venelle qui débouche en face du cimetière.

*Dans nombre de villages les cimetières protestants sont les témoins de l'engagement des habitants de la région pour la religion réformée.*


 *Faisant face à la mairie, à droite, le fronton de l'ancienne demeure d'un juge de paix est orné des symboles de la justice : le miroir et la balance.*

L'itinéraire longe la mairie par la droite et poursuit jusqu'à la Bertamerie. On se dirige vers Celles par l'Infirmierie dont le nom évoque un lieu d'accueil pour les pèlerins allant à Saint-Jacques-de-Compostelle.

Traverser la route des Ombrails et, par un sentier, rejoindre à 100 m l'ancienne voie ferrée non aménagée. A l'arrière de l'ancienne maison de garde-barrière débute

 le Ruban Vert. Poursuivre par la route jusqu'au **lavoir de Maquelin**.

 Dépasser **Miseré et son four à pain**. A Ripaillette, suivre la route vers le bourg et descendre par une venelle au **lavoir de Fomblin**.

 Remonter à mi-pente et, par un sentier qui surplombe des jardins, se diriger vers l'**église abbatiale**.

